

Филиал публично-правовой компании "Роскадастр" по Архангельской области и Ненецкому автономному округу  
полное наименование органа регистрации прав

Выписка из Единого государственного реестра недвижимости об объекте недвижимости

Сведения о характеристиках объекта недвижимости

На основании запроса от 20.01.2024, поступившего на рассмотрение 20.01.2024, сообщаем, что согласно записям Единого государственного реестра недвижимости:

Раздел 1 Лист 1

Земельный участок			
вид объекта недвижимости			

Лист № 1 раздела 1	Всего листов раздела 1: 3	Всего разделов: 8	Всего листов выписки: 18
--------------------	---------------------------	-------------------	--------------------------

20.01.2024г. № КУВИ-001/2024-19468818	
Кадастровый номер:	29:16:060201:1
Номер кадастрового квартала:	29:16:000000
Дата присвоения кадастрового номера:	09.07.1999

Ранее присвоенный государственный учетный номер:	Кадастровый номер 29:16:060201:0001
Местоположение:	обл. Архангельская, р-н Приморский, в районе дер. Повракульская
Площадь:	497058 +/- 1234
Кадастровая стоимость, руб.:	29149071.71
Кадастровые номера расположенных в пределах земельного участка объектов недвижимости:	29:22:000000:2850
Кадастровые номера объектов недвижимости, из которых образован объект недвижимости:	данные отсутствуют
Кадастровые номера образованных объектов недвижимости:	данные отсутствуют
Категория земель:	Земли промышленности, энергетики, транспорта, связи, радиовещания, телевидения, информатики, земли для обеспечения космической деятельности, земли обороны, безопасности и земли иного специального назначения
Виды разрешенного использования:	Для производственных нужд
Сведения о кадастровом инженере:	5774, уточнением местоположения границ и площади земельного участка с кадастровым номером 29:16:060201:1, расположенного по адресу: обл. Архангельская, р-н Приморский, в районе дер. Повракульская, 52/20, 2020-08-06
Сведения о лесах, водных объектах и об иных природных объектах, расположенных в пределах земельного участка:	данные отсутствуют
Сведения о том, что земельный участок полностью расположен в границах зоны с особыми условиями использования территории, территории объекта культурного наследия, публичного сервитута:	данные отсутствуют

полное наименование должности	 ДОКУМЕНТ ПОДПИСАН ЭЛЕКТРОННОЙ ПОДПИСЬЮ Сертификат: 00ВВ056В7401СВ38D2В3576АСDС8425108 Владелец: ФЕДЕРАЛЬНАЯ СЛУЖБА ГОСУДАРСТВЕННОЙ РЕГИСТРАЦИИ, КАДАСТРА И КАРТОГРАФИИ Действителен: с 27.06.2023 по 19.09.2024	инициалы, фамилия

Земельный участок			
вид объекта недвижимости			
Лист № 2 раздела 1	Всего листов раздела 1: 3	Всего разделов: 8	Всего листов выписки: 18
20.01.2024г. № КУВИ-001/2024-19468818			
Кадастровый номер:		29:16:060201:1	
Сведения о том, что земельный участок расположен в границах особой экономической зоны, территории опережающего социально-экономического развития, зоны территориального развития в Российской Федерации, игорной зоны:		данные отсутствуют	
Сведения о том, что земельный участок расположен в границах особо охраняемой природной территории, охотничьих угодий, лесничеств:		данные отсутствуют	
Сведения о результатах проведения государственного земельного надзора:		Мероприятие: Плановая проверка по государственному земельному надзору проведено: Североморское межрегиональное управление Росприроднадзора. Дата окончания проведения мероприятия по государственному земельному надзору: 19.05.2023 Результаты проведенного мероприятия: правонарушение не выявлено. В ходе проведенного мероприятия оформлен Документ, воспроизводящий сведения о выявленном нарушении земельного законодательства Российской Федерации Номер: 01-05/29-ра/1-2023 Дата: 31.05.2023	
Сведения о расположении земельного участка в границах территории, в отношении которой утвержден проект межевания территории:		данные отсутствуют	
Условный номер земельного участка:		данные отсутствуют	
Сведения о принятии акта и (или) заключении договора, предусматривающих предоставление в соответствии с земельным законодательством исполнительным органом государственным органом власти или органом местного самоуправления, находящегося в государственной или муниципальной собственности земельного участка для строительства наемного дома социального использования или наемного дома коммерческого использования:		данные отсутствуют	
Сведения о том, что земельный участок или земельные участки образованы на основании решения об изъятии земельного участка и (или) расположенного на нем объекта недвижимости для государственных или муниципальных нужд:		данные отсутствуют	
Сведения о том, что земельный участок образован из земель или земельного участка, государственная собственность на которые не разграничена:		данные отсутствуют	
Сведения о наличии земельного спора о местоположении границ земельных участков:		данные отсутствуют	



ДОКУМЕНТ ПОДПИСАН  
ЭЛЕКТРОННОЙ ПОДПИСЬЮ

Сертификат: 00BV056B7401CB38D2B3576ACDC8425108

Владелец: ФЕДЕРАЛЬНАЯ СЛУЖБА ГОСУДАРСТВЕННОЙ

РЕГИСТРАЦИИ, КАДАСТРА И КАРТОГРАФИИ

Действителен: с 27.06.2023 по 19.09.2024

полное наименование должности

инициалы, фамилия

Земельный участок			
вид объекта недвижимости			
Лист № 3 раздела 1	Всего листов раздела 1: 3	Всего разделов: 8	Всего листов выписки: 18
20.01.2024г. № КУВИ-001/2024-19468818			
Кадастровый номер:		29:16:060201:1	
Статус записи об объекте недвижимости:		Сведения об объекте недвижимости имеют статус "актуальные, ранее учтенные"	
Особые отметки:		<p>Посредством данного земельного участка обеспечен доступ к земельному участку (земельным участкам) с кадастровым номером (кадастровыми номерами): 29:16:000000:308, 29:16:000000:309. Сведения об ограничениях права на объект недвижимости, обременениях данного объекта, не зарегистрированных в реестре прав, ограничений прав и обременений недвижимого имущества: вид ограничения (обременения): ограничения прав на земельный участок, предусмотренные статьей 56 Земельного кодекса Российской Федерации; срок действия: с 30.06.2015; реквизиты документа-основания: карта(план) зоны с особыми условиями использования территории "Охранная зона ВЛ-10 кВ 09-06" (в форме электронного документа) от 03.07.2014 № б/н выдан: Федеральное государственное унитарное предприятие, основанное на праве хозяйственного ведения, "Российский государственный центр инвентаризации и учета объектов недвижимости - федеральное бюро технической инвентаризации". Архангельский филиал. вид ограничения (обременения): ограничения прав на земельный участок, предусмотренные статьей 56 Земельного кодекса Российской Федерации; срок действия: с 03.11.2020; реквизиты документа-основания: водный кодекс РФ от 03.06.2006 № 74-ФЗ выдан: Российская Федерация; постановление "О зонах затопления, подтопления" от 18.04.2014 № 360 выдан: Правительство Российской Федерации; приказ "Об определении границ зон затопления, подтопления в административных границах муниципального образования "город Архангельск", Архангельской области" от 01.10.2020 № 96 выдан: Двинско-Печорское бассейновое водное управление Федерального агентства водных ресурсов. вид ограничения (обременения): ограничения прав на земельный участок, предусмотренные статьей 56 Земельного кодекса Российской Федерации; срок действия: с 05.11.2020; реквизиты документа-основания: водный кодекс РФ от 03.06.2006 № 74-ФЗ выдан: Российская Федерация; постановление "О зонах затопления, подтопления" от 18.04.2014 № 360 выдан: Правительство Российской Федерации; приказ "Об определении границ зон затопления, подтопления в административных границах муниципального образования "город Архангельск", Архангельской области" от 01.10.2020 № 96 выдан: Двинско-Печорское бассейновое водное управление Федерального агентства водных ресурсов.</p>	
Получатель выписки:		АДМИНИСТРАЦИЯ ГОРОДСКОГО ОКРУГА "ГОРОД АРХАНГЕЛЬСК"	



ДОКУМЕНТ ПОДПИСАН  
ЭЛЕКТРОННОЙ ПОДПИСЬЮ

Сертификат: 00BV056B7401CB38D2B3576ACDC8425108

Владелец: ФЕДЕРАЛЬНАЯ СЛУЖБА ГОСУДАРСТВЕННОЙ  
РЕГИСТРАЦИИ, КАДАСТРА И КАРТОГРАФИИ  
Действителен: с 27.06.2023 по 19.09.2024

полное наименование должности

инициалы, фамилия

Выписка из Единого государственного реестра недвижимости об объекте недвижимости  
Сведения о зарегистрированных правах

Земельный участок			
вид объекта недвижимости			
Лист № 1 раздела 2	Всего листов раздела 2: 3	Всего разделов: 8	Всего листов выписки: 18
20.01.2024г. № КУВИ-001/2024-19468818			
Кадастровый номер:		29:16:060201:1	
1	Правообладатель (правообладатели):	1.1	Российская Федерация
	Сведения о возможности предоставления третьим лицам персональных данных физического лица:	1.1.1	данные отсутствуют
2	Вид, номер, дата и время государственной регистрации права:	2.1	Собственность 29-01/01-32/2003-242 15.08.2003 00:00:00
3	Сведения об осуществлении государственной регистрации сделки, права без необходимого в силу закона согласия третьего лица, органа:	3.1	данные отсутствуют
4	Ограничение прав и обременение объекта недвижимости:		
4.1	вид:	Аренда	
	дата государственной регистрации:	03.12.2021 11:45:49	
	номер государственной регистрации:	29:16:060201:1-29/188/2021-2	
	срок, на который установлены ограничение прав и обременение объекта недвижимости:	Срок действия с 07.10.2021 по 08.10.2066	
	лицо, в пользу которого установлены ограничение прав и обременение объекта недвижимости:	Общество с ограниченной ответственностью "РВК-Архангельск", ИНН: 7726747370, ОГРН: 1147746544890	
	сведения о возможности предоставления третьим лицам персональных данных физического лица	данные отсутствуют	
	основание государственной регистрации:	Договор аренды находящегося в федеральной собственности земельного участка, № 282/22, выдан 07.10.2021, дата государственной регистрации: 03.12.2021, номер государственной регистрации: 29:16:060201:1-29/188/2021-3	
	сведения об осуществлении государственной регистрации сделки, права, ограничения права без необходимого в силу закона согласия третьего лица, органа:	данные отсутствуют	
	сведения об управляющем залогом и о договоре управления залогом, если такой договор заключен для управления ипотекой:	данные отсутствуют	



ДОКУМЕНТ ПОДПИСАН  
ЭЛЕКТРОННОЙ ПОДПИСЬЮ

Сертификат: 00BV056B7401CB38D2B3576ACDC8425108

Владелец: ФЕДЕРАЛЬНАЯ СЛУЖБА ГОСУДАРСТВЕННОЙ  
РЕГИСТРАЦИИ, КАДАСТРА И КАРТОГРАФИИ  
Действителен: с 27.06.2023 по 19.09.2024

полное наименование должности

инициалы, фамилия

Земельный участок		
вид объекта недвижимости		
Лист № 2 раздела 2	Всего листов раздела 2: 3	Всего разделов: 8
Всего листов выписки: 18		
20.01.2024г. № КУВИ-001/2024-19468818		
Кадастровый номер:		29:16:060201:1
	сведения о депозитарии, который осуществляет хранение обездвиженной документарной закладной или электронной закладной:	
	ведения о внесении изменений или дополнений в регистрационную запись об ипотеке:	
5	Договоры участия в долевом строительстве:	не зарегистрировано
6	Заявленные в судебном порядке права требования:	данные отсутствуют
7	Сведения о возможности предоставления третьим лицам персональных данных физического лица	данные отсутствуют
8	Сведения о возражении в отношении зарегистрированного права:	данные отсутствуют
9	Сведения о наличии решения об изъятии объекта недвижимости для государственных и муниципальных нужд:	данные отсутствуют
10	Сведения о невозможности государственной регистрации без личного участия правообладателя или его законного представителя:	данные отсутствуют
11	Правопритязания и сведения о наличии поступивших, но не рассмотренных заявлений о проведении государственной регистрации права (перехода, прекращения права), ограничения права или обременения объекта недвижимости, сделки в отношении объекта недвижимости:	отсутствуют



ДОКУМЕНТ ПОДПИСАН  
ЭЛЕКТРОННОЙ ПОДПИСЬЮ

Сертификат: 00ВВ056В7401СВ38D2В3576АСDС8425108

Владелец: ФЕДЕРАЛЬНАЯ СЛУЖБА ГОСУДАРСТВЕННОЙ  
РЕГИСТРАЦИИ, КАДАСТРА И КАРТОГРАФИИ  
Действителен: с 27.06.2023 по 19.09.2024

полное наименование должности

инициалы, фамилия

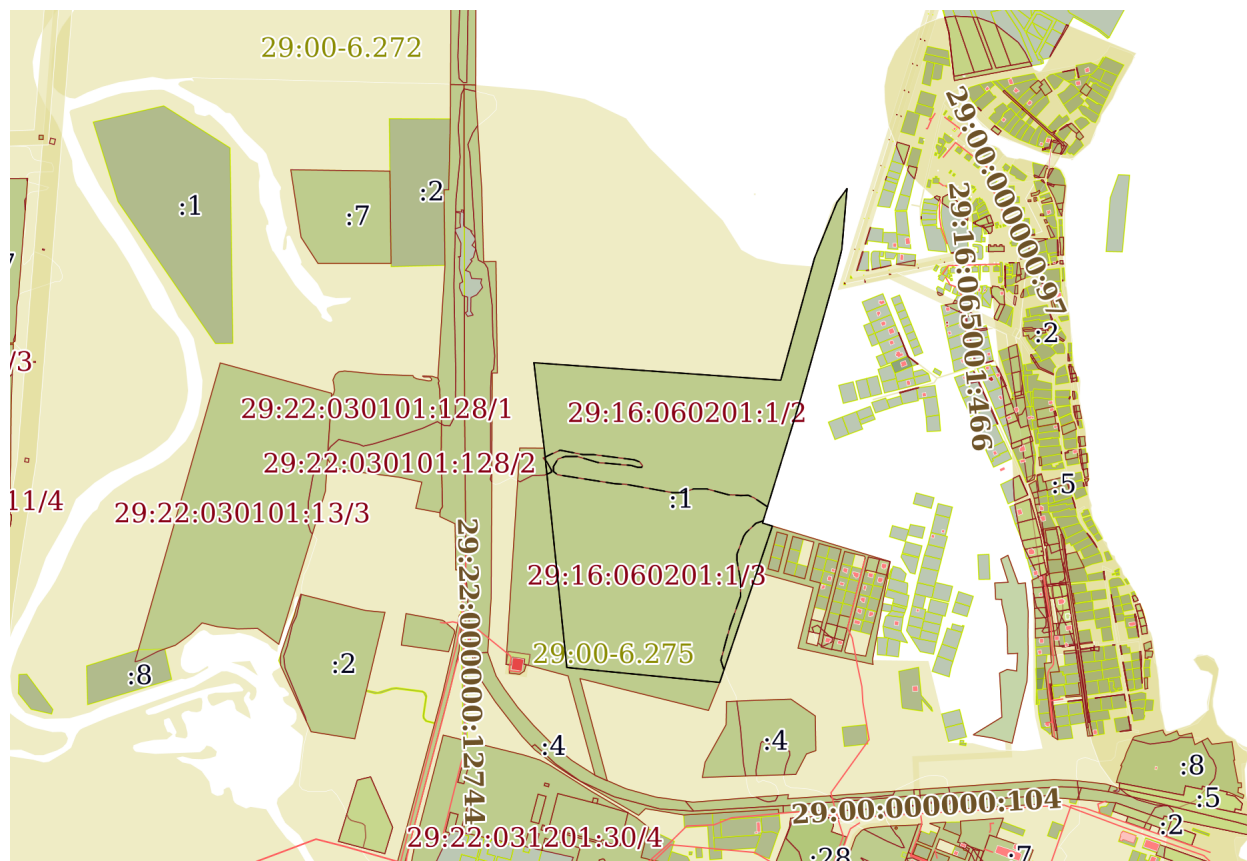
Земельный участок			
вид объекта недвижимости			
Лист № 3 раздела 2	Всего листов раздела 2: 3	Всего разделов: 8	Всего листов выписки: 18
20.01.2024г. № КУВИ-001/2024-19468818			
Кадастровый номер:		29:16:060201:1	
11	Сведения о невозможности государственной регистрации перехода, прекращения, ограничения права на земельный участок из земель сельскохозяйственного назначения:	данные отсутствуют	

полное наименование должности		ДОКУМЕНТ ПОДПИСАН	инициалы, фамилия
		ЭЛЕКТРОННОЙ ПОДПИСЬЮ	
	Сертификат: 00ВВ056В7401СВ38D2В3576АСDС8425108 Владелец: ФЕДЕРАЛЬНАЯ СЛУЖБА ГОСУДАРСТВЕННОЙ РЕГИСТРАЦИИ, КАДАСТРА И КАРТОГРАФИИ Действителен: с 27.06.2023 по 19.09.2024		

Выписка из Единого государственного реестра недвижимости об объекте недвижимости  
Описание местоположения земельного участка

Земельный участок			
вид объекта недвижимости			
Лист № 1 раздела 3	Всего листов раздела 3: 1	Всего разделов: 8	Всего листов выписки: 18
20.01.2024г. № КУВИ-001/2024-19468818			
Кадастровый номер:		29:16:060201:1	

План (чертеж, схема) земельного участка



Масштаб 1:20000

Условные обозначения:



ДОКУМЕНТ ПОДПИСАН  
ЭЛЕКТРОННОЙ ПОДПИСЬЮ

Сертификат: 00ВВ056В7401СВ38D2В3576АСDC8425108

Владелец: ФЕДЕРАЛЬНАЯ СЛУЖБА ГОСУДАРСТВЕННОЙ  
РЕГИСТРАЦИИ, КАДАСТРА И КАРТОГРАФИИ  
Действителен: с 27.06.2023 по 19.09.2024

полное наименование должности

инициалы, фамилия

## Выписка из Единого государственного реестра недвижимости об объекте недвижимости

## Описание местоположения земельного участка

Земельный участок			
вид объекта недвижимости			
Лист № 1 раздела 3.1	Всего листов раздела 3.1: 1	Всего разделов: 8	Всего листов выписки: 18
20.01.2024г. № КУВИ-001/2024-19468818			
Кадастровый номер:		29:16:060201:1	

Описание местоположения границ земельного участка							
№ п/п	Номер точки		Дирекционный угол	Горизонтальное проложение, м	Описание закрепления на местности	Кадастровые номера смежных участков	Сведения об адресах правообладателей смежных земельных участков
	начальная	конечная					
1	2	3	4	5	6	7	8
1	1.1.1	1.1.2	94°3.0'	123.9	данные отсутствуют	данные отсутствуют	данные отсутствуют
2	1.1.2	1.1.3	94°3.1'	141.69	данные отсутствуют	данные отсутствуют	данные отсутствуют
3	1.1.3	1.1.4	94°2.9'	149.99	данные отсутствуют	данные отсутствуют	данные отсутствуют
4	1.1.4	1.1.5	94°3.1'	247.65	данные отсутствуют	данные отсутствуют	данные отсутствуют
5	1.1.5	1.1.6	15°26.9'	338.94	данные отсутствуют	данные отсутствуют	данные отсутствуют
6	1.1.6	1.1.7	21°53.6'	161.95	данные отсутствуют	данные отсутствуют	данные отсутствуют
7	1.1.7	1.1.8	36°8.8'	45.67	данные отсутствуют	данные отсутствуют	данные отсутствуют
8	1.1.8	1.1.9	184°55.0'	164.19	данные отсутствуют	данные отсутствуют	данные отсутствуют
9	1.1.9	1.1.10	194°1.7'	64.44	данные отсутствуют	данные отсутствуют	данные отсутствуют
10	1.1.10	1.1.11	195°37.7'	348.12	данные отсутствуют	данные отсутствуют	данные отсутствуют
11	1.1.11	1.1.12	197°5.5'	351.02	данные отсутствуют	данные отсутствуют	данные отсутствуют
12	1.1.12	1.1.13	107°1.6'	27.8	данные отсутствуют	данные отсутствуют	данные отсутствуют
13	1.1.13	1.1.14	198°36.7'	238.77	данные отсутствуют	данные отсутствуют	данные отсутствуют
14	1.1.13	1.1.13			данные отсутствуют	29:22:030401:73	данные отсутствуют
15	1.1.14	1.1.15	198°35.8'	203.57	данные отсутствуют	данные отсутствуют	данные отсутствуют
16	1.1.15	1.1.16	275°33.5'	388.56	данные отсутствуют	29:22:030301:118	данные отсутствуют
17	1.1.16	1.1.17	275°56.3'	23.29	данные отсутствуют	29:22:030301:118	данные отсутствуют
18	1.1.17	1.1.18	354°6.8'	591.17	данные отсутствуют	29:22:030301:118	данные отсутствуют
19	1.1.18	1.1.19	352°47.6'	127.8	данные отсутствуют	данные отсутствуют	данные отсутствуют
20	1.1.19	1.1.1	353°36.4'	102.99	данные отсутствуют	данные отсутствуют	данные отсутствуют



ДОКУМЕНТ ПОДПИСАН  
ЭЛЕКТРОННОЙ ПОДПИСЬЮ

Сертификат: 00BV056B7401CB38D2B3576ACDC8425108

Владелец: ФЕДЕРАЛЬНАЯ СЛУЖБА ГОСУДАРСТВЕННОЙ  
РЕГИСТРАЦИИ, КАДАСТРА И КАРТОГРАФИИ  
Действителен: с 27.06.2023 по 19.09.2024

\_\_\_\_\_

полное наименование должности

\_\_\_\_\_

инициалы, фамилия



## Выписка из Единого государственного реестра недвижимости об объекте недвижимости

## Описание местоположения земельного участка

Земельный участок			
вид объекта недвижимости			
Лист № 1 раздела 3.2	Всего листов раздела 3.2: 1	Всего разделов: 8	Всего листов выписки: 18
20.01.2024г. № КУВИ-001/2024-19468818			
Кадастровый номер:		29:16:060201:1	

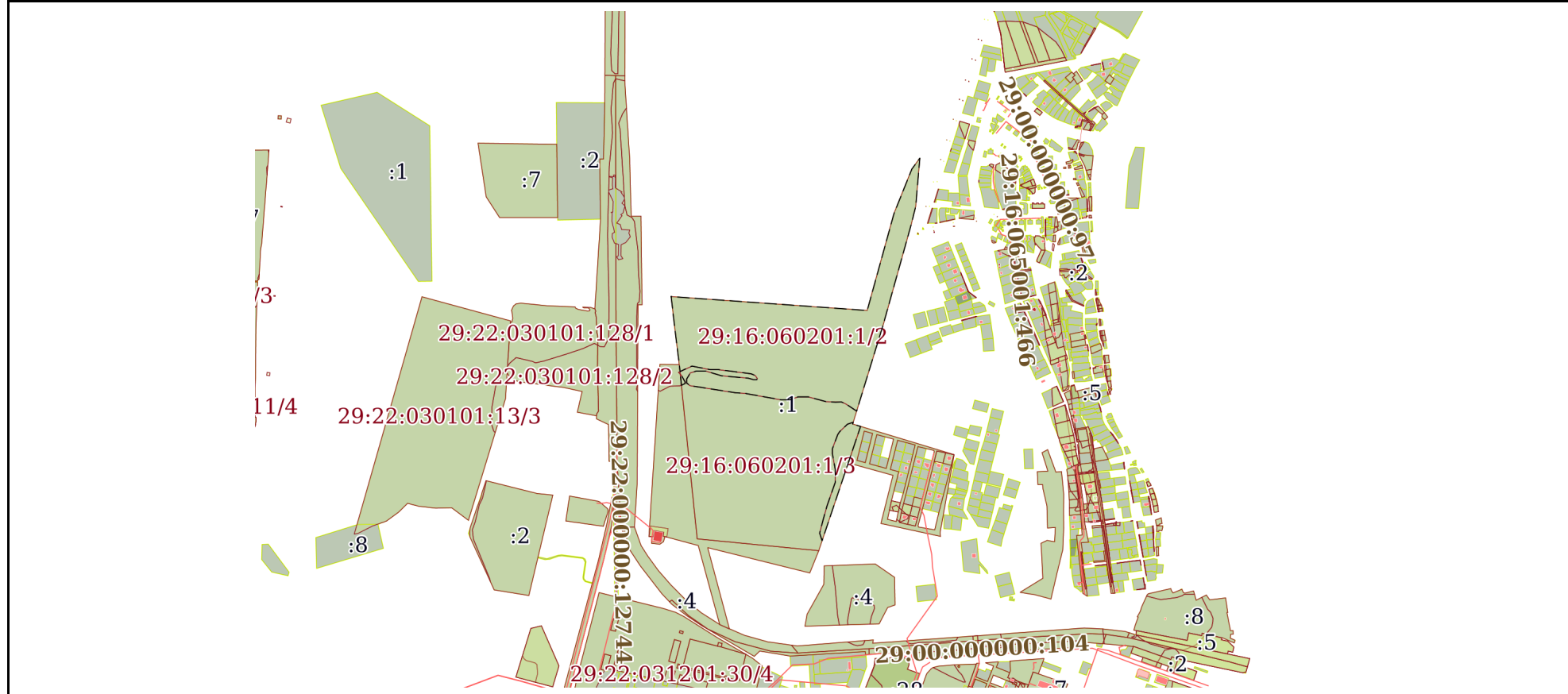
Сведения о характерных точках границы земельного участка				
Система координат МСК-29				
Номер точки	Координаты, м		Описание закрепления на местности	Средняя квадратичная погрешность определения координат характерных точек границ земельного участка, м
	X	Y		
1	2	3	4	5
1	659873.51	2521200.94	Закрепление отсутствует	0.5
2	659864.76	2521324.53	Закрепление отсутствует	0.5
3	659854.75	2521465.87	Закрепление отсутствует	0.5
4	659844.16	2521615.49	Закрепление отсутствует	0.5
5	659826.66	2521862.52	Закрепление отсутствует	0.5
6	660153.36	2521952.8	Закрепление отсутствует	0.5
7	660303.63	2522013.19	Закрепление отсутствует	0.5
8	660340.51	2522040.13	Закрепление отсутствует	0.5
9	660176.92	2522026.06	Закрепление отсутствует	0.5
10	660114.4	2522010.44	Закрепление отсутствует	0.5
11	659779.15	2521916.66	Закрепление отсутствует	0.5
12	659443.63	2521813.5	Закрепление отсутствует	0.5
13	659435.49	2521840.08	Закрепление отсутствует	0.5
14	659209.21	2521763.88	Закрепление отсутствует	0.5
15	659016.27	2521698.96	Закрепление отсутствует	0.5
16	659053.91	2521312.23	Закрепление отсутствует	0.5
17	659056.32	2521289.06	Закрепление отсутствует	0.5
18	659644.37	2521228.44	Закрепление отсутствует	0.5
19	659771.16	2521212.41	Закрепление отсутствует	0.5
1	659873.51	2521200.94	Закрепление отсутствует	0.5

	 ДОКУМЕНТ ПОДПИСАН ЭЛЕКТРОННОЙ ПОДПИСЬЮ Сертификат: 00ВВ056В7401СВ38D2В3576АСDС8425108 Владелец: ФЕДЕРАЛЬНАЯ СЛУЖБА ГОСУДАРСТВЕННОЙ РЕГИСТРАЦИИ, КАДАСТРА И КАРТОГРАФИИ Действителен: с 27.06.2023 по 19.09.2024	
полное наименование должности	инициалы, фамилия	

Выписка из Единого государственного реестра недвижимости об объекте недвижимости  
Сведения о частях земельного участка

Земельный участок			
вид объекта недвижимости			
Лист № 1 раздела 4	Всего листов раздела 4: 2	Всего разделов: 8	Всего листов выписки: 18
20.01.2024г. № КУВИ-001/2024-19468818			
Кадастровый номер:		29:16:060201:1	

План (чертеж, схема) части земельного участка | Учетный номер части: 29:16:060201:1/2



Масштаб 1:20000 | Условные обозначения:

	ДОКУМЕНТ ПОДПИСАН ЭЛЕКТРОННОЙ ПОДПИСЬЮ
Сертификат: 00ВВ056В7401СВ38D2В3576АСDC8425108 Владелец: ФЕДЕРАЛЬНАЯ СЛУЖБА ГОСУДАРСТВЕННОЙ РЕГИСТРАЦИИ, КАДАСТРА И КАРТОГРАФИИ Действителен: с 27.06.2023 по 19.09.2024	

полное наименование должности		инициалы, фамилия
-------------------------------	--	-------------------

Земельный участок

вид объекта недвижимости

Лист № 2 раздела 4

Всего листов раздела 4: 2

Всего разделов: 8

Всего листов выписки: 18

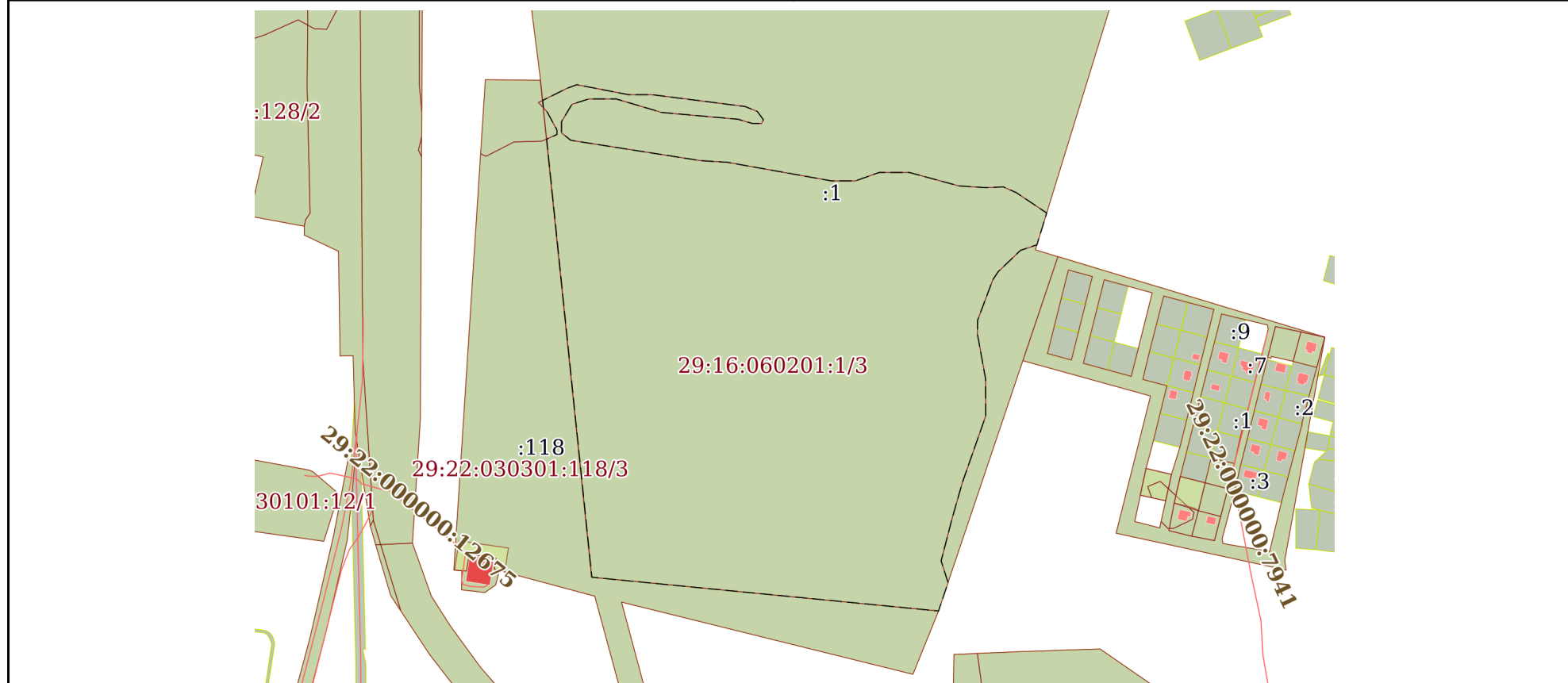
20.01.2024г. № КУВИ-001/2024-19468818

Кадастровый номер:

29:16:060201:1

План (чертеж, схема) части земельного участка

Учетный номер части: 29:16:060201:1/3



Масштаб 1:7000

Условные обозначения:



ДОКУМЕНТ ПОДПИСАН  
ЭЛЕКТРОННОЙ ПОДПИСЬЮ

Сертификат: 00ВВ056В7401СВ38D2В3576АСDС8425108

Владелец: ФЕДЕРАЛЬНАЯ СЛУЖБА ГОСУДАРСТВЕННОЙ

РЕГИСТРАЦИИ, КАДАСТРА И КАРТОГРАФИИ

Действителен: с 27.06.2023 по 19.09.2024

полное наименование должности

инициалы, фамилия

## Выписка из Единого государственного реестра недвижимости об объекте недвижимости

## Сведения о частях земельного участка

Земельный участок			
вид объекта недвижимости			
Лист № 1 раздела 4.1	Всего листов раздела 4.1: 2	Всего разделов: 8	Всего листов выписки: 18
20.01.2024г. № КУВИ-001/2024-19468818			
Кадастровый номер:		29:16:060201:1	

Учетный номер части	Площадь, м2	Содержание ограничения в использовании или ограничения права на объект недвижимости или обременения объекта недвижимости
1	2	3
29:16:060201:1/2	246115.32	вид ограничения (обременения): ограничения прав на земельный участок, предусмотренные статьей 56 Земельного кодекса Российской Федерации; Срок действия: не установлен; реквизиты документа-основания: водный кодекс РФ от 03.06.2006 № 74-ФЗ выдан: Российская Федерация; постановление "О зонах затопления, подтопления" от 18.04.2014 № 360 выдан: Правительство Российской Федерации; приказ "Об определении границ зон затопления, подтопления в административных границах муниципального образования "город Архангельск", Архангельской области" от 01.10.2020 № 96 выдан: Двинско-Печорское бассейновое водное управление Федерального агентства водных ресурсов; Содержание ограничения (обременения): В границах зон затопления, подтопления, в соответствии с законодательством Российской Федерации о градостроительной деятельности отнесенных к зонам с особыми условиями использования территорий, запрещаются: 1) размещение новых населенных пунктов и строительство объектов капитального строительства без обеспечения инженерной защиты таких населенных пунктов и объектов от затопления, подтопления; 2) использование сточных вод в целях регулирования плодородия почв; 3) размещение кладбищ, скотомогильников, объектов размещения отходов производства и потребления, химических, взрывчатых, токсичных, отравляющих и ядовитых веществ, пунктов хранения и захоронения радиоактивных отходов; 4) осуществление авиационных мер по борьбе с вредными организмами. Водный Кодекс Российской Федерации (от 03.06.2006 г. № 74-ФЗ); Реестровый номер границы: 29:00-6.275; Вид объекта реестра границ: Зона с особыми условиями использования территории; Вид зоны по документу: Граница зоны подтопления муниципального образования «Город Архангельск» (территориальные округа Соломбальский, Северный); Тип зоны: Иная зона с особыми условиями использования территории
29:16:060201:1/3	250941.74	вид ограничения (обременения): ограничения прав на земельный участок, предусмотренные статьей 56 Земельного кодекса Российской Федерации; Срок действия: не установлен; реквизиты документа-основания: водный кодекс РФ от 03.06.2006 № 74-ФЗ выдан: Российская Федерация; постановление "О зонах затопления, подтопления" от 18.04.2014 № 360 выдан: Правительство Российской Федерации; приказ "Об определении границ зон затопления, подтопления в административных границах муниципального образования "город Архангельск", Архангельской области" от 01.10.2020 № 96 выдан: Двинско-Печорское бассейновое водное управление Федерального агентства водных ресурсов; Содержание ограничения (обременения): В границах зон затопления, подтопления, в соответствии с законодательством Российской Федерации о



ДОКУМЕНТ ПОДПИСАН  
ЭЛЕКТРОННОЙ ПОДПИСЬЮ

Сертификат: 00BV056B7401CB38D2B3576ACDC8425108

Владелец: ФЕДЕРАЛЬНАЯ СЛУЖБА ГОСУДАРСТВЕННОЙ  
РЕГИСТРАЦИИ, КАДАСТРА И КАРТОГРАФИИ  
Действителен: с 27.06.2023 по 19.09.2024

полное наименование должности

инициалы, фамилия

Земельный участок			
вид объекта недвижимости			
Лист № 2 раздела 4.1	Всего листов раздела 4.1: 2	Всего разделов: 8	Всего листов выписки: 18
20.01.2024г. № КУВИ-001/2024-19468818			
Кадастровый номер:		29:16:060201:1	
		градостроительной деятельности отнесенных к зонам с особыми условиями использования территорий, запрещаются: 1) размещение новых населенных пунктов и строительство объектов капитального строительства без обеспечения инженерной защиты таких населенных пунктов и объектов от затопления, подтопления; 2) использование сточных вод в целях регулирования плодородия почв; 3) размещение кладбищ, скотомогильников, объектов размещения отходов производства и потребления, химических, взрывчатых, токсичных, отравляющих и ядовитых веществ, пунктов хранения и захоронения радиоактивных отходов; 4) осуществление авиационных мер по борьбе с вредными организмами. Водный Кодекс Российской Федерации (от 03.06.2006 г. № 74-ФЗ); Реестровый номер границы: 29:00-6.274; Вид объекта реестра границ: Зона с особыми условиями использования территории; Вид зоны по документу: Граница зоны затопления муниципального образования «Город Архангельск» (территориальные округа Соломбальский, Северный); Тип зоны: Иная зона с особыми условиями использования территории	
1	данные отсутствуют	вид ограничения (обременения): ограничения прав на земельный участок, предусмотренные статьей 56 Земельного кодекса Российской Федерации; Срок действия: не установлен; реквизиты документа-основания: карта(план) зоны с особыми условиями использования территории "Охранная зона ВЛ-10 кВ 09-06" (в форме электронного документа) от 03.07.2014 № б/н выдан: Федеральное государственное унитарное предприятие, основанное на праве хозяйственного ведения, "Российский государственный центр инвентаризации и учета объектов недвижимости - федеральное бюро технической инвентаризации". Архангельский филиал; Содержание ограничения (обременения): Ограничения использования объектов недвижимости предусмотрены «Правилами установления охранных зон объектов электросетевого хозяйства и особых условий использования земельных участков, расположенных в границах таких зон», утвержденными Постановлением Правительства Российской Федерации от 24.02.2009 г. № 160; Реестровый номер границы: 29.16.2.57	

полное наименование должности	 ДОКУМЕНТ ПОДПИСАН ЭЛЕКТРОННОЙ ПОДПИСЬЮ Сертификат: 00BV056B7401CB38D2B3576ACDC8425108 Владелец: ФЕДЕРАЛЬНАЯ СЛУЖБА ГОСУДАРСТВЕННОЙ РЕГИСТРАЦИИ, КАДАСТРА И КАРТОГРАФИИ Действителен: с 27.06.2023 по 19.09.2024	инициалы, фамилия
-------------------------------	---	-------------------

Выписка из Единого государственного реестра недвижимости об объекте недвижимости  
Сведения о частях земельного участка

Земельный участок			
вид объекта недвижимости			


Лист № 1 раздела 4.2	Всего листов раздела 4.2: 5	Всего разделов: 8	Всего листов выписки: 18
----------------------	-----------------------------	-------------------	--------------------------

20.01.2024г. № КУВИ-001/2024-19468818

Кадастровый номер: 29:16:060201:1

Сведения о характерных точках границы части (частей) земельного участка			
Учетный номер части: 29:16:060201:1/2			
Система координат МСК-29			

Номер точки	Координаты, м		Описание закрепления на местности	Средняя квадратичная погрешность определения координат характерных точек границ земельного участка, м
	X	Y		
1	2	3	4	5
1	659873.51	2521200.94	-	-
2	659864.76	2521324.53	-	-
3	659854.75	2521465.87	-	-
4	659844.16	2521615.49	-	-
5	659826.66	2521862.52	-	-
6	660153.36	2521952.8	-	-
7	660303.63	2522013.19	-	-
8	660340.51	2522040.13	-	-
9	660176.92	2522026.06	-	-
10	660114.4	2522010.43	-	-
11	659779.15	2521916.66	-	-
12	659487.18	2521826.89	-	-
13	659511.3	2521790.8	-	-
14	659518.05	2521775.49	-	-
15	659517.15	2521755.3	-	-
16	659519.17	2521723.25	-	-
17	659535.14	2521664.33	-	-
18	659535.14	2521628.78	-	-
19	659525.17	2521600.8	-	-
20	659525.15	2521572.41	-	-
21	659547.15	2521449.34	-	-

	 <p>ДОКУМЕНТ ПОДПИСАН ЭЛЕКТРОННОЙ ПОДПИСЬЮ</p> <p>Сертификат: 00BV056B7401CB38D2B3576ACDC8425108 Владелец: ФЕДЕРАЛЬНАЯ СЛУЖБА ГОСУДАРСТВЕННОЙ РЕГИСТРАЦИИ, КАДАСТРА И КАРТОГРАФИИ Действителен: с 27.06.2023 по 19.09.2024</p>	
полное наименование должности	инициалы, фамилия	

## Земельный участок

вид объекта недвижимости

Лист № 2 раздела 4.2

Всего листов раздела 4.2: 5

Всего разделов: 8

Всего листов выписки: 18

20.01.2024г. № КУВИ-001/2024-19468818

Кадастровый номер:

29:16:060201:1

1	2	3	4	5
22	659549.16	2521417.29	-	-
23	659573.18	2521264.21	-	-
24	659581.97	2521253.19	-	-
25	659595.23	2521253.16	-	-
26	659615.77	2521265.54	-	-
27	659622.13	2521285.39	-	-
28	659622.12	2521317.79	-	-
29	659606.12	2521371.78	-	-
30	659598.13	2521461.68	-	-
31	659593.14	2521478.72	-	-
32	659593.14	2521489.7	-	-
33	659597.53	2521491.86	-	-
34	659607.36	2521484.64	-	-
35	659613.17	2521470.16	-	-
36	659627.14	2521360.54	-	-
37	659627.16	2521332.29	-	-
38	659638.97	2521271.28	-	-
39	659634.58	2521259.54	-	-
40	659620.41	2521230.91	-	-
41	659644.37	2521228.44	-	-
42	659771.16	2521212.41	-	-
1	659873.51	2521200.94	-	-
1	659443.63	2521813.5	-	-
2	659435.49	2521840.08	-	-
3	659209.21	2521763.88	-	-
4	659050.24	2521710.39	-	-
5	659053.04	2521709.16	-	-
6	659075.64	2521702.04	-	-
7	659126.09	2521715.1	-	-



ДОКУМЕНТ ПОДПИСАН  
ЭЛЕКТРОННОЙ ПОДПИСЬЮ

Сертификат: 00ВВ056В7401СВ38D2В3576АСDC8425108

Владелец: ФЕДЕРАЛЬНАЯ СЛУЖБА ГОСУДАРСТВЕННОЙ

РЕГИСТРАЦИИ, КАДАСТРА И КАРТОГРАФИИ

Действителен: с 27.06.2023 по 19.09.2024

полное наименование должности

инициалы, фамилия

## Земельный участок

вид объекта недвижимости

Лист № 3 раздела 4.2

Всего листов раздела 4.2: 5

Всего разделов: 8

Всего листов выписки: 18

20.01.2024г. № КУВИ-001/2024-19468818

Кадастровый номер:

29:16:060201:1

1	2	3	4	5
8	659168.1	2521727.11	-	-
9	659247.01	2521754.74	-	-
10	659291.11	2521754.55	-	-
11	659343.45	2521745.05	-	-
12	659360.12	2521745.11	-	-
13	659408.17	2521763.14	-	-
14	659417.61	2521769.38	-	-
15	659442.96	2521795.82	-	-
16	659449.5	2521815.3	-	-
1	659443.63	2521813.5	-	-
1	659574.58	2521235.63	-	-
2	659611.69	2521231.81	-	-
3	659607.31	2521235.86	-	-
4	659585.33	2521247.86	-	-
5	659580.11	2521247.76	-	-
6	659576	2521239.12	-	-
1	659574.58	2521235.63	-	-



ДОКУМЕНТ ПОДПИСАН  
ЭЛЕКТРОННОЙ ПОДПИСЬЮ

Сертификат: 00ВВ056В7401СВ38D2В3576АСDС8425108

Владелец: ФЕДЕРАЛЬНАЯ СЛУЖБА ГОСУДАРСТВЕННОЙ

РЕГИСТРАЦИИ, КАДАСТРА И КАРТОГРАФИИ

Действителен: с 27.06.2023 по 19.09.2024

полное наименование должности

инициалы, фамилия



## Земельный участок

вид объекта недвижимости

Лист № 4 раздела 4.2

Всего листов раздела 4.2: 5

Всего разделов: 8

Всего листов выписки: 18

20.01.2024г. № КУВИ-001/2024-19468818

Кадастровый номер:

29:16:060201:1

## Сведения о характерных точках границы части (частей) земельного участка

Учетный номер части: 29:16:060201:1/3

Система координат МСК-29

Номер точки	Координаты, м		Описание закрепления на местности	Средняя квадратичная погрешность определения координат характерных точек границ земельного участка, м
	X	Y		
1	2	3	4	5
1	659050.24	2521710.39	-	-
2	659016.27	2521698.96	-	-
3	659053.91	2521312.23	-	-
4	659056.32	2521289.06	-	-
5	659574.58	2521235.63	-	-
6	659576	2521239.12	-	-
7	659580.11	2521247.76	-	-
8	659585.33	2521247.86	-	-
9	659607.31	2521235.86	-	-
10	659611.69	2521231.81	-	-
11	659620.41	2521230.91	-	-
12	659634.58	2521259.54	-	-
13	659638.97	2521271.28	-	-
14	659627.16	2521332.29	-	-
15	659627.14	2521360.54	-	-
16	659613.17	2521470.16	-	-
17	659607.36	2521484.64	-	-
18	659597.53	2521491.86	-	-
19	659593.14	2521489.7	-	-
20	659593.14	2521478.72	-	-
21	659598.13	2521461.68	-	-
22	659606.12	2521371.78	-	-
23	659622.12	2521317.79	-	-
24	659622.13	2521285.39	-	-



ДОКУМЕНТ ПОДПИСАН  
ЭЛЕКТРОННОЙ ПОДПИСЬЮ

Сертификат: 00ВВ056В7401СВ38D2В3576АСDC8425108

Владелец: ФЕДЕРАЛЬНАЯ СЛУЖБА ГОСУДАРСТВЕННОЙ

РЕГИСТРАЦИИ, КАДАСТРА И КАРТОГРАФИИ

Действителен: с 27.06.2023 по 19.09.2024

полное наименование должности

инициалы, фамилия

## Земельный участок

вид объекта недвижимости

Лист № 5 раздела 4.2

Всего листов раздела 4.2: 5

Всего разделов: 8

Всего листов выписки: 18

20.01.2024г. № КУВИ-001/2024-19468818

Кадастровый номер:

29:16:060201:1

1	2	3	4	5
25	659615.77	2521265.54	-	-
26	659595.23	2521253.16	-	-
27	659581.97	2521253.19	-	-
28	659573.18	2521264.21	-	-
29	659549.16	2521417.29	-	-
30	659547.15	2521449.34	-	-
31	659525.15	2521572.41	-	-
32	659525.17	2521600.8	-	-
33	659535.14	2521628.78	-	-
34	659535.14	2521664.33	-	-
35	659519.17	2521723.25	-	-
36	659517.15	2521755.3	-	-
37	659518.05	2521775.49	-	-
38	659511.3	2521790.8	-	-
39	659487.18	2521826.89	-	-
40	659449.5	2521815.3	-	-
41	659442.96	2521795.82	-	-
42	659417.61	2521769.38	-	-
43	659408.17	2521763.14	-	-
44	659360.12	2521745.11	-	-
45	659343.45	2521745.05	-	-
46	659291.11	2521754.55	-	-
47	659247.01	2521754.74	-	-
48	659168.1	2521727.11	-	-
49	659126.09	2521715.1	-	-
50	659075.64	2521702.04	-	-
51	659053.04	2521709.16	-	-
1	659050.24	2521710.39	-	-



ДОКУМЕНТ ПОДПИСАН  
ЭЛЕКТРОННОЙ ПОДПИСЬЮ

Сертификат: 00ВВ056В7401СВ38D2В3576АСDC8425108

Владелец: ФЕДЕРАЛЬНАЯ СЛУЖБА ГОСУДАРСТВЕННОЙ

РЕГИСТРАЦИИ, КАДАСТРА И КАРТОГРАФИИ

Действителен: с 27.06.2023 по 19.09.2024

полное наименование должности

инициалы, фамилия